

# VILLE DE CHATEAU-THIERRY

## Plan Local d'Urbanisme

### Plan de zonage n°2C au 1/10 000

## ANNEXES

Arrêté le : 8 NOV. 2002

Approuvé le :



**Bureau d'études GEOGRAM**

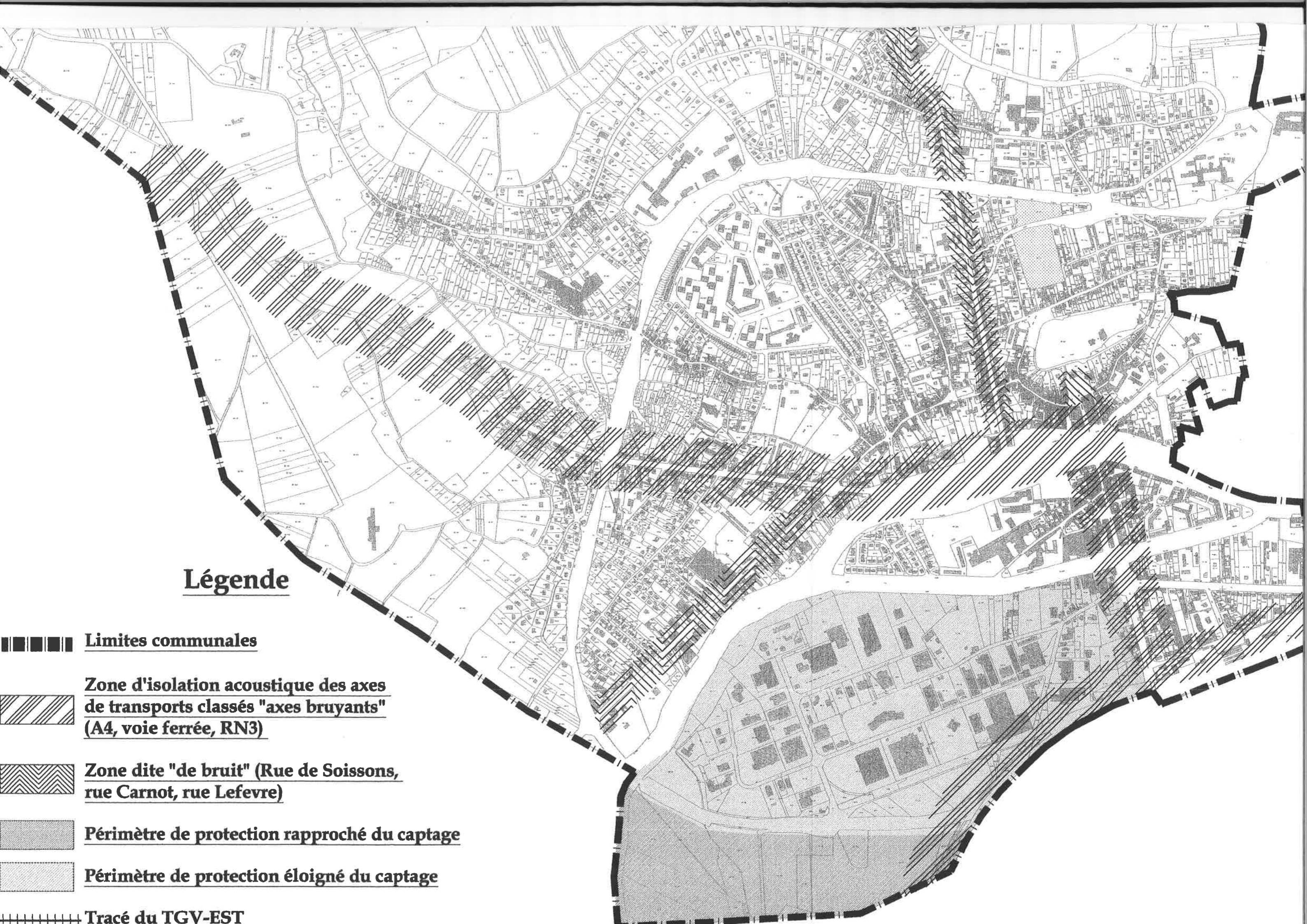
*2, voie d'Isle*

*51 420 Witry-lès-Reims*







*tél : 03.26.50.36.86*

*fax : 03.26.50.36.80*

*e-mail : geogram.@wanadoo.fr*



## Légende

-  **Limites communales**
  
-  **Zone d'isolation acoustique des axes de transports classés "axes bruyants" (A4, voie ferrée, RN3)**
  
-  **Zone dite "de bruit" (Rue de Soissons, rue Carnot, rue Lefevre)**
  
-  **Périmètre de protection rapproché du captage**
  
-  **Périmètre de protection éloigné du captage**
  
-  **Tracé du TGV-EST**